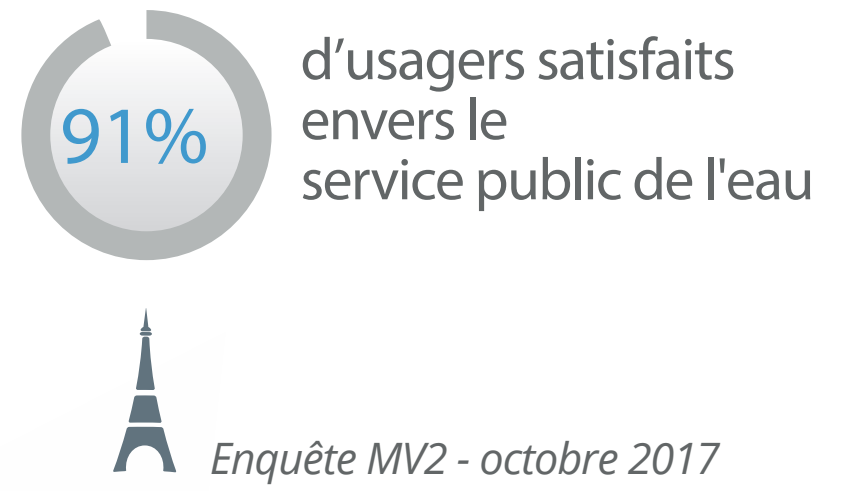


EAU DE PARIS EN CHIFFRES

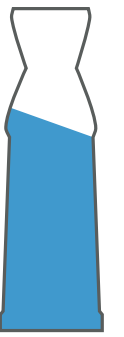


PRIX DE L'EAU POTABLE EN 2019

3,4314 € / m³ TTC

EAU DE PARIS CONSOMMÉE PAR JOUR en moyenne en 2017

488 000 m³




EAU DE PARIS = 50% D'EAU SOUTERRAINE + 50% D'EAU DE RIVIÈRE



102 POINTS DE CAPTAGE
des eaux souterraines dans les régions de **Provins, Sens, Fontainebleau et Dreux**



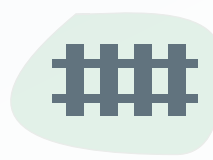
470 KILOMÈTRES D'AQUEDUCS
acheminant l'eau souterraine captée aux portes de Paris



5 GRANDS RÉSERVOIRS
situés aux portes de Paris : **Montsouris, L'Haÿ-les-roses, Saint-Cloud, Les Lilas, Ménilmontant**



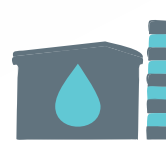
2 000 KM DE CANALISATIONS
d'eau potable dans Paris



240 000 HECTARES
de périmètres de protection des captages



100 AGRICULTEURS
en partenariat avec Eau de Paris

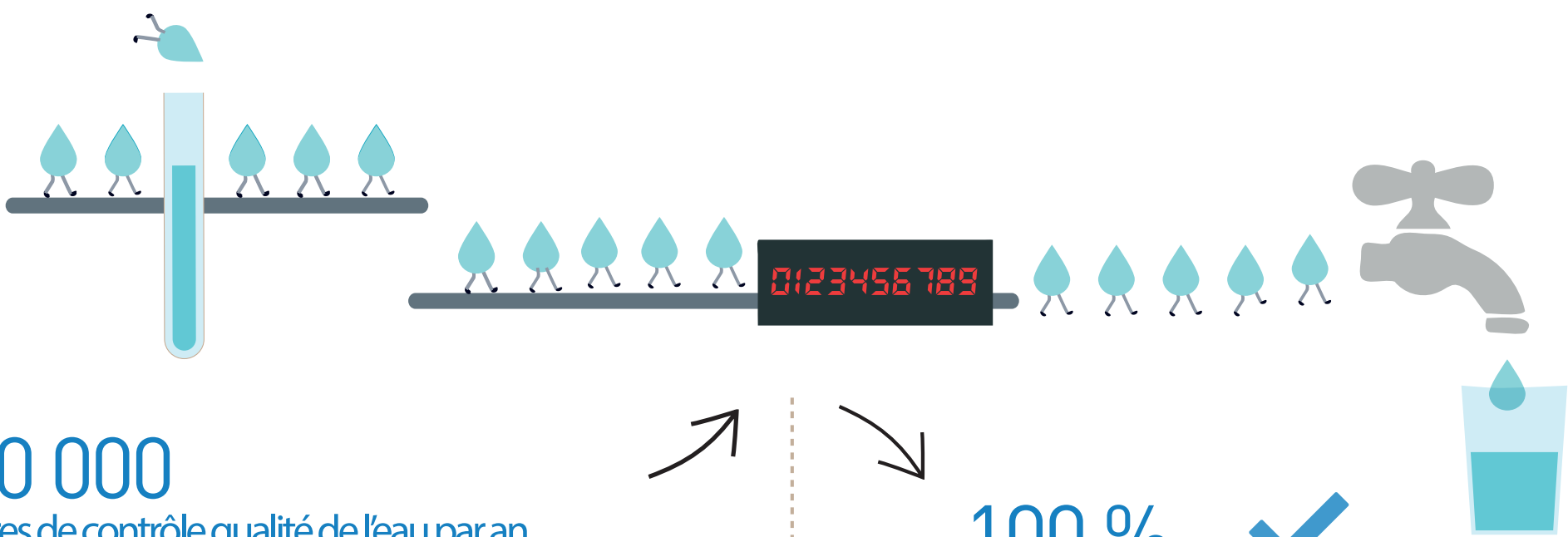


7 USINES DE TRAITEMENT
Eaux souterraines : **L'Haÿ-les-Roses, Sorques, Longueville, Saint-Cloud, Porte d'Arcueil**



Eaux de rivière : **Orly, Joinville**
1 200 FONTAINES ET POINTS D'EAU POTABLES
accessibles à tous

CONTRÔLE QUALITÉ



1 000 000
de mesures de contrôle qualité de l'eau par an
établies par le laboratoire d'analyses et de recherche d'Eau de Paris


62 CRITÈRES DE POTABILITÉ ANALYSÉS

100 % ✓
de résultats conformes en 2017
sur le volet physicochimique
dans le cadre des contrôles sanitaires

EAU NON-POTABLE



2 000 KM DE CANALISATIONS
d'eau non-potable dans Paris



7 RÉSERVOIRS
D'EAU NON-POTABLE



3 USINES D'EAU NON-POTABLE
Auteuil, Austerlitz et La Villette,
prélevant l'eau de la Seine et du canal de l'Ourcq

Ce réseau d'eau non potable contribue à l'arrosage des jardins parisiens, au nettoyage des rues et à l'entretien des égouts.